



PEMERINTAH
KOTA MOJOKERTO

PROFIL KELURAHAN SURODINAWAN

2024



KATA PENGANTAR

Puji syukur kita panjat kehadirat Tuhan Yang Maha Kuasa, dengan segala rahmat dan hidayah-Nyalah kami selaku aparat Kelurahan Surodinawan dapat menyelesaikan penyusunan Profil Kelurahan Surodinawan Tahun 2024 ini. Penyusunan Profil Kelurahan merupakan amanat yang secara jelas dimandatkan dalam Peraturan Menteri Dalam Negeri Nomor 12 Tahun 2007 tentang Pedoman Penyusunan dan Pendayagunaan Data Profil Desa dan Kelurahan.

Sebagai kelurahan yang dibina oleh Badan Pusat Statistik (BPS) Kota Mojokerto untuk program Desa Cantik (Cinta Statistik), Kelurahan Surodinawan dibekali cara pengelolaan dan pemanfaatan data, sehingga diharapkan perencanaan pembangunan desa lebih tepat sasaran, dan data tersebut digunakan sebagai dasar dalam pembuatan profil kelurahan.

Profil kelurahan merupakan gambaran menyeluruh tentang karakter kelurahan yang meliputi data dasar keluarga, potensi sumber daya alam, sumber daya manusia, kelembagaan, prasarana dan sarana serta perkembangan kemajuan dan permasalahan yang dihadapi kelurahan. Profil Kelurahan disusun dalam bentuk infografis sehingga lebih mudah dipahami pembaca dan data yang disajikan terdiri atas data dasar keluarga, potensi kelurahan, dan tingkat perkembangan kelurahan.

Adapun maksud dan tujuan penyusunan Profil Kelurahan ini bermaksud agar data-data yang ada di wilayah Kelurahan Surodinawan dapat tersusun lebih baik, valid dan mudah dimengerti dengan tujuan agar dapat memberikan manfaat terhadap semua pihak dalam upaya mendapatkan informasi mengenai data Kelurahan Surodinawan Kecamatan Prajuritkulon.

Kami menyadari bahwa penyusunan Profil Kelurahan ini masih banyak kekurangan baik kelengkapan maupun akurasi serta ketepatan waktu maupun penyajiannya. Untuk itu guna kesempurnaan penyusunan profil ini dimasa datang kami harapkan kritik dan saran dari pembaca guna kemajuan Kecamatan Prajuritkulon khususnya Kelurahan Surodinawan

Demikian atas bantuan berbagai pihak yang terkait dalam penyusunan profil ini kami ucapkan terimakasih.

Mojokerto, September 2024
Lurah Surodinawan

M. Masqirom M.W, SE

BAB 1

GEOGRAFIS

KONDISI GEOGRAFIS KELURAHAN SURODINAWAN 2024



Kab. Mojokerto

Kab. Mojokerto



Batas Wilayah

1. Kelurahan **Blooto** merupakan wilayah sebelah **Barat** dari Surodinawan.
2. Kelurahan **Prajuritkulon** merupakan wilayah sebelah **Utara** dari Surodinawan.
3. Kabupaten **Mojokerto** merupakan wilayah sebelah **Selatan** dan **Timur** dari Surodinawan.

Wilayah kelurahan **Surodinawan** memiliki luas **4562 km²**, dengan karakter topografi dataran.

Ketinggian : 22 mdpl

Koordinat :

7,48809° S, 112,41892° T

JARAK



Kelurahan

Kecamatan

1,00 KM

5 Menit



Kelurahan

Walikota Mojokerto

4,00 KM

10 Menit




BAB 2

PEMERINTAHAN

PROFIL PEMERINTAHAN KELURAHAN SURODINAWAN 2024

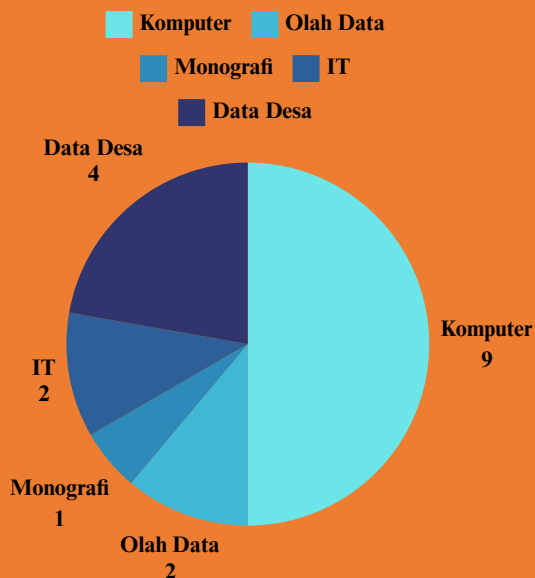
Jumlah Pegawai

Kelurahan



Kemampuan Pegawai

Kelurahan

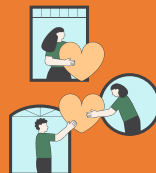


Jumlah RT dan RW



RW

10



RT

44



Dasar Hukum Pembentukan Kelurahan

1. **Undang - Undang Nomor 17 Tahun 1950** tentang Pembentukan Daerah Kota Kecil dalam Lingkungan Propinsi Jawa Timur/Jawa Tengah/Jawa Barat sebagaimana diubah dengan undang-undang Nomor 13 Tahun 1954 tentang perubahan undang-undang Nomor 16 dan 17 Tahun 1950 tentang pembentukan kota-kota besar negara republik Indonesia Nomor 551.
2. **Undang - Undang Nomor 23 Tahun 2014** tentang Pembentukan Pemerintahan Daerah (Lembaran Negara Republik Indonesia Nomer 244, Tambahan Lembaran Negara Republik Indoneisa Nomor 5587) sebagaimana telah diubah dengan Undang-Undang Nomor 9 Tahun 2015 tentang Perubahan Kedua atas Undang-Undang Nomer 23 Tahun 2014 tentang Pemerintahan Daerah (Lembar Negara Republik Indonesia Tahun 2014 Nomor 58, Tambahan Lembaran Negara Republik Indonesia Nomor 5679).

BAB 3

KEPENDUDUKAN

PROFIL KEPENDUDUKAN

KELURAHAN SURODINAWAN TAHUN 2024

Populasi Penduduk



Jumlah Penduduk di Kelurahan Surodinawan sebanyak **9.627**



Laki-laki : **4.762**



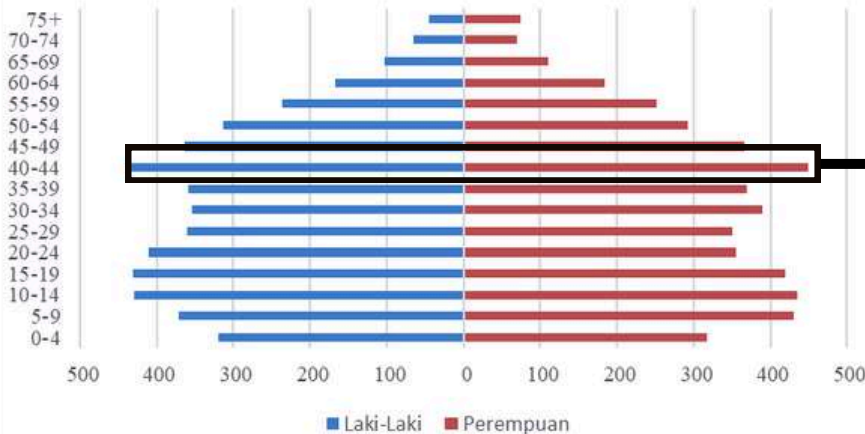
Perempuan : **4.865**

Jumlah penduduk perempuan lebih banyak dibandingkan penduduk laki-laki.

Sex Ratio :

97,882%

Piramida Penduduk 2024



Jumlah penduduk terbanyak di Kelurahan Surodinawan berada pada kelompok usia 40-44 tahun dengan jenis kelamin perempuan.

Jumlah Keluarga:

3.012

KELOMPOK UMUR



Anak-anak
usia 0-14 tahun
2.303



Produktif
usia 15-64 tahun
6.855



Tua
usia 65+ tahun
469

Dependency Ratio: **40,437%**

Beban yang harus ditanggung oleh penduduk usia produktif terhadap penduduk usia tidak produktif. 100 penduduk usia produktif menanggung 40 orang usia tidak produktif.

PROFIL KEPENDUDUKAN KELURAHAN SURODINAWAN TAHUN 2024

STATUS PERNIKAHAN



Belum Kawin

Status seseorang yang belum pernah menikah dan terikat dalam perkawinan.

4.454



Kawin

Status digunakan bagi seseorang yang telah melangsungkan pernikahan sah secara hukum dan agama

4,475



Cerai Hidup

Status seseorang yang telah berpisah atau bercerai dengan pasangannya

227



Cerai Mati

Merujuk pada seseorang yang telah ditinggal oleh pasangan (suami/istri)

471

BAB 4

KETENAGAKERJAAN

PROFIL KETENAGAKERJAAN KELURAHAN SURODINAWAN 2024



Aparatur

419



Tenaga Pengajar

155



Wiraswasta

3.231



**Pertanian/
Peternak**

20



**Tenaga
Kesehatan**

49



**Agama dan
Kepercayaan**

4



**Pelajar/
Mahasiswa**

1.931



Nelayan

0



Pensiunan

109

Lainnya

X1.568



Jumlah Penduduk Bekerja:

Jumlah penduduk Kelurahan **Surodinawan** yang bekerja sebanyak **5.446**.

Penghasilan Utama:

Pedagang Besar/Ecer

Reparasi dan Perawatan

BAB 5

PENDIDIKAN

PROFIL PENDIDIKAN

KELURAHAN SURODINAWAN 2024

| | | |
|----------------|--------------------------|--------|
| Jumlah Sekolah | TK/RA/BA | 5 Unit |
| | SD/Sederajat | 3 Unit |
| | SMP/Sederajat | 2 Unit |
| | SMA/Sederajat | 4 Unit |
| | Akademi/Perguruan Tinggi | 0 Unit |

Kondisi Pendidikan Terakhir Kelurahan Surodinawan 2024



Tidak/Belum Sekolah 1.973

Tidak Tamat SD/Sederajat 946

Tamat SD/Sederajat 1.107

SMP/Sederajat 1.115

SMA/Sederajat 2.869



Diploma I dan Diploma II 54

Akademisi/ Diploma III /
S.muda 270

Diploma IV / Strata I 1.191

Strata II 98

Strata III 4



BAB 6

KEAGAMAAN

PROFIL KEAGAMAAN

DI KELURAHAN SURODINAWAN 2024



Jumlah Masjid

11 unit



Jumlah Gereja Protestan

0 unit



Jumlah Surau

22 unit



Jumlah Gereja Katolik

0 unit



Jumlah Wihara

1 unit



Jumlah Pura

0 unit

JUMLAH PENDUDUK MENURUT AGAMA

| Agama | Jumlah |
|--------------------|--------|
| Islam | 9.230 |
| Kristen | 322 |
| Katolik | 52 |
| Hindu | 14 |
| Budha | 9 |
| Konghucu | 0 |
| Aliran Kepercayaan | 0 |



BAB 7

KESEHATAN

PROFIL KESEHATAN KELURAHAN SURODINAWAN 2024

JUMLAH SARANA KESEHATAN DI KELURAHAN SURODINAWAN



Rumah Sakit

1 unit



Puskesmas Pembantu

1 unit



Tempat Pratik Dokter

1 unit



Apotek

2 unit



Tempat Pratik bidan

1 unit



Puskesmas

0 unit



Poskesdes

0 unit



PoliKlinik

0 unit



Polindes

0 unit



Klinik

1 unit



Posyandu

11 unit

PERMASALAHAN KESEHATAN DI KELURAHAN SURODINAWAN

Gejala penyakit Kronis

Gejala Stunting

Gejala Kurang Gizi

JUMLAH TENAGA KESEHATAN DI PUSKESMAS KELURAHAN SURODINAWA



72

Medis

308

Paramedis

221

Administrasi

BAB 8

PERTANIAN

PROFIL PERTANIAN

DI KELURAHAN SURODINAWAN 2024

LUAS LAHAN SAWAH

di Kelurahan Surodinawan

25,4 Ha



Padi Sawah

Rata-Rata Produksi

6,30 Ton

PRODUKSI

PADI SAWAH

417,69 Ton



Luas Panen

Bersih

66,30 Ha




BAB 9

PEREKONOMIAN

PROFIL PEREKONOMIAN

DI KELURAHAN SURODINAWAN 2024

KELOMPOK PERTOKOAN



BAB 10

INDUSTRI

PROFIL INDUSTRI

DI KELURAHAN SURODINAWAN 2024

Jumlah Industri Potensial



18 Unit Industri Sandal, Sepatu, Batik



Jumlah Industri Tekstil

31 Unit Industri Barang Dari Kulit

15 Unit Industri Tekstil

17 Unit Industri Pakaian Jadi

Jumlah Industri Kerajinan



2 Unit Industri Kayu

2 Unit Industri Kerajinan

3 Unit Industri Furniture



Industri Makanan & Minuman

12 Unit Industri Makanan

2 Unit Industri Minuman

BAB 11

PARIWISATA

PROFIL PARIWISATA

DI KELURAHAN SURODINAWAN 2024

Terdapat bermacam Pariwisata yang dapat Anda kunjungi sewaktu berada di Kelurahan Surodinawan. Wisata tersebut berupa;

KAMPUNG SEPATU

Lokasi Pariwisata tersebut terletak di Jl. Suromalang Kota Mojokerto



MAKAM PAKUNCEN (MBAH JIMAT)

Lokasi Pariwisata tersebut terletak di Jl. Surodinawan Kota Mojokerto



RUMAH MAKAN DAN RESTORAN

Terdapat sebanyak **13** Restoran dan Rumah Makan yang tersebar di Kelurahan Surodinawan

BAB 12

SOSIAL



PROFIL SOSIAL DI KELURAHAN SURODINAWAN 2024

187 orang ←

Penerima Program
Keluarga Harapan

PKH

Bansos

BPNT

→ 540 orang

Penerima Program Bantuan
Sosial Sembako

Penderita Disabilitas

Fisik

10 Orang

Buta

2 Orang

Rungu/Wicara

3 Orang

Mental/Jiwa

14 Orang

Fisik&Mental

4 Orang

Lainnya

2 Orang

BAB 13

FASILITAS UMUM



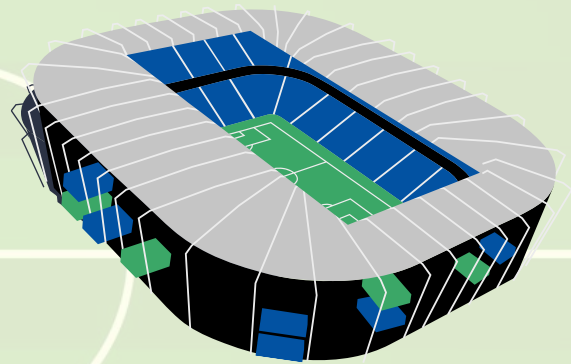
PROFIL FASILITAS UMUM

DI KELURAHAN SURODINAWAN 2024

Fasilitas Olahraga

Lapangan Sepak Bola

1 Unit Di Lingkungan Ketidur



Lapangan Bola Volli

1 Unit Di Lingkungan RT/RW 27/07
1 Unit Di Lingkungan RT/RW 03/07



Spirit Majapahit



**PEMERINTAH KOTA MOJOKERTO
KELURAHAN SURODINAWAN**